


DECOUPAGE DU TERRITOIRE EN ZONES

- Contour de zone ou secteur de zone
- Zones urbaines multifonctionnelles**
- UA - Zone urbaine multifonctionnelle dense (centres anciens)
 - UAbs - Secteur urbain dense, soumis au règlement d'un SPR
 - UB - Zone urbaine multifonctionnelle moyennement dense (couronnes de centres anciens)
 - UBs - Secteur urbain moyennement dense, soumis au règlement d'un SPR
 - UC - Zone urbaine multifonctionnelle peu dense
 - UCs - Secteur urbain peu dense, soumis au règlement d'un SPR
 - UPls - Zone urbaine à vocation mixte soumise au règlement d'un SPR
- Zones urbaines spécialisées**
- UE - Zone urbaine destinée aux équipements
 - UEs - Secteur urbain destiné aux équipements, soumis au règlement d'un SPR
 - Uqv - Zone urbaine pour l'accueil des gens du voyage
 - UX - Zone urbaine destinée à l'accueil touristique
 - UX - Zone urbaine destinée aux activités principalement industrielles et artisanales
 - UOs - Secteur urbain destiné aux activités, soumis au règlement d'un SPR
 - UOCs - Secteur urbain destiné aux commerces et activités associées
 - UOCs - Secteur urbain destiné aux commerces et activités associées, soumis au règlement d'un SPR
 - UOs - Secteur urbain dédié à une aire de services
 - UOF - Secteur urbain destiné aux activités et aux stockages du matériel des forains
- Zones à urbaniser**
- 1AUs - Secteur multifonctionnel d'urbanisation dense
 - 1AUs - Secteur multifonctionnel d'urbanisation moyennement dense
 - 1AUs - Secteur multifonctionnel d'urbanisation moyennement dense, soumis au règlement d'un SPR
 - 1AUs - Secteur multifonctionnel d'urbanisation peu dense
- Zone agricole**
- A - Zone agricole
 - As - Secteur agricole, soumis au règlement d'un SPR
 - Ap - Secteur agricole protégé pour des raisons paysagiques
 - Aps - Secteur agricole protégé pour des raisons paysagiques, soumis au règlement d'un SPR
 - As - Secteur dédié à l'exploitation de carrières
- Zone naturelle et forestière**
- N - Zone naturelle
 - Ns - Secteur naturel, soumis au règlement d'un SPR
 - Np - Secteur naturel protégé pour des raisons environnementales et/ou liées aux risques
 - Nps - Secteur naturel protégé pour des raisons environnementales et/ou liées aux risques, soumis au règlement d'un SPR
 - NL - Secteur naturel destiné aux loisirs
 - NLs - Secteur naturel destiné aux loisirs, soumis au règlement d'un SPR
 - NLM - Secteur naturel destiné aux loisirs motorisés
 - NEs - Secteur naturel destiné aux équipements
 - NEs - Secteur naturel destiné aux équipements, soumis au règlement d'un SPR
 - Ner - Secteur naturel destiné à la production d'énergies renouvelables et à l'exploitation de carrière
 - Ns - Secteur naturel destiné au stockage
 - Nk - Secteur naturel destiné à l'hébergement et aux équipements touristiques
- DISPOSITIFS DE PROTECTION ET DE MISE EN VALEUR**
- SP - Élément de paysage, espace vert protégé
 - ES - Espace boisé classé
 - ES - Emplacement réservé
 - ES - Élément de patrimoine
 - ES - Secteur affecté par le risque d'inondation
- DISPOSITIF ET INTENTIONS OPERATIONNELLES**
- ES - Secteur comportant des OAP
- AUTRES INFORMATIONS**
- Limite communale
 - * Constructions existantes non cadastrées



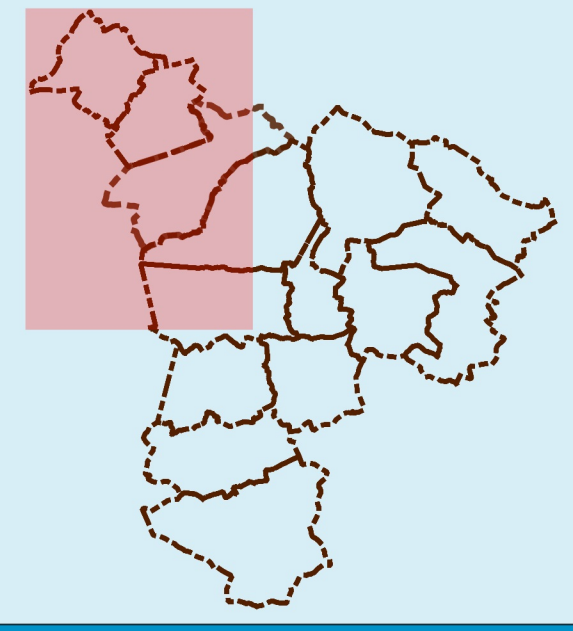
Communauté de Communes
La Rochefoucauld
Porte du Périgord


Communauté de communes
de la Rochefoucauld
Porte du Périgord
Périmètre ex-Bandiât-Tardoire

PLAN LOCAL
D'URBANISME
INTERCOMMUNAL

PIÈCE N° 3.2.1 RÈGLEMENT - PIÈCES GRAPHIQUES
PLAN D'ENSEMBLE - 1/11000e
Nord-Ouest

Vu pour être annexé à la
délibération du conseil
communautaire en date du
31 janvier 2022





id.ville
urbanisme

Le Président de la Communauté de
Communes
Jean-Marc BROUILLET

0 250 500 m

